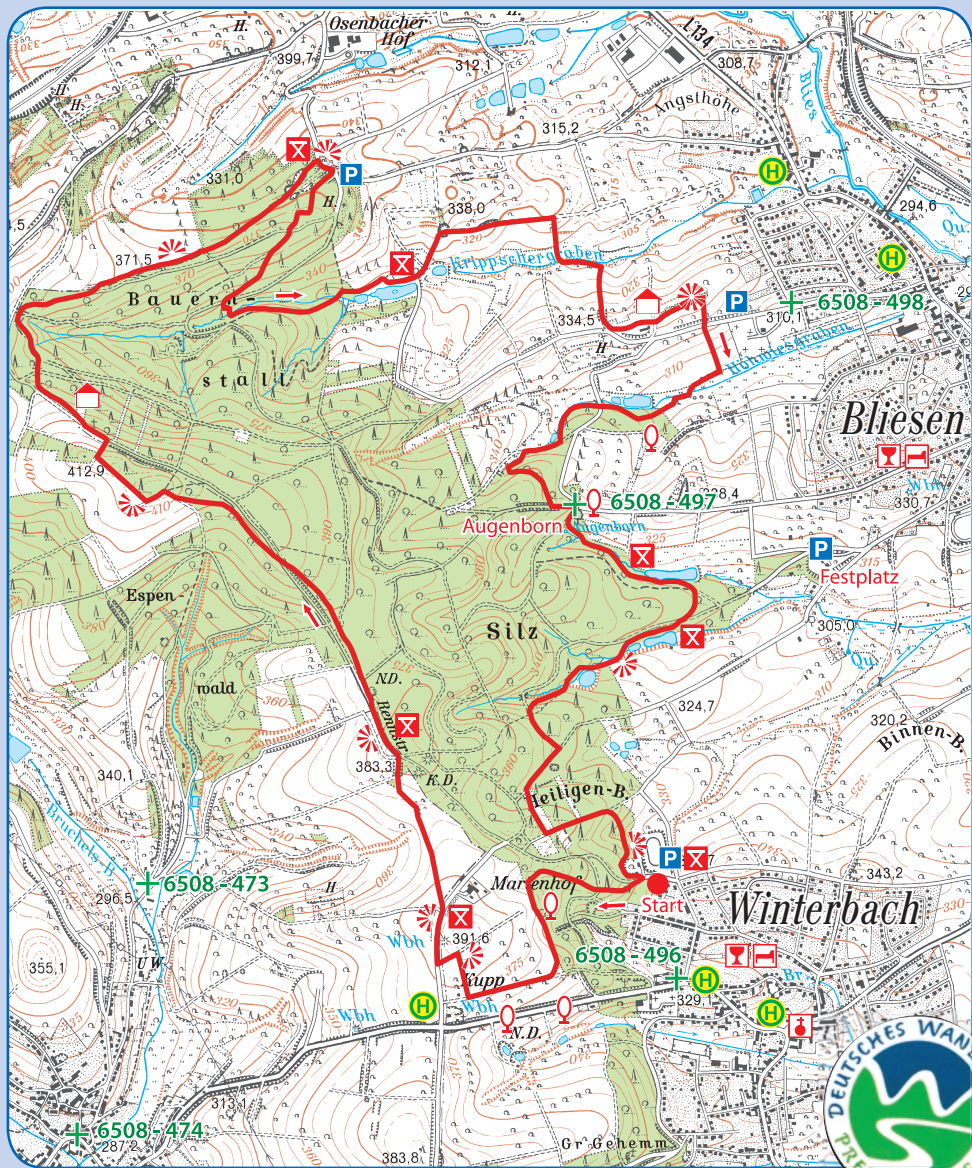


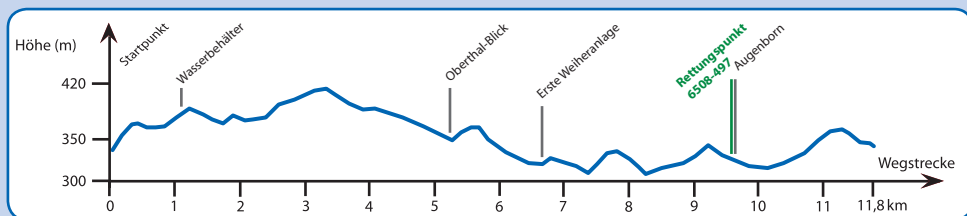
SaarWanderland




5-Weiher-Tour in Winterbach und Bliesen

5-Weiher-Tour in Winterbach und Bliesen

Der 12 km lange Rundweg in St. Wendel-Winterbach führt über abwechslungsreiche Pfade, mal durch schattige Fichten- oder Mischwälder, mal über freie Feldflur. Markenzeichen dieses Weges sind die vielen idyllisch gelegenen Weiher mit ihrer besonderen Flora und Fauna. Es ist ein besonderes Erlebnis, wenn man auf die am Waldrand gelegenen naturnahen Teichanlagen trifft. Entlang der alten Römerstraße öffnet sich immer wieder der Blick auf den Hausberg des Sankt Wendeler Landes, den Schaumberg. Herrliche Ausblicke in den »Sankt Wendeler Kessel« vermitteln ein abwechslungsreiches Bild alter Kulturlandschaften mit Wiesen und Weiden. Für kulturhistorisch Interessierte bietet sich ein Abstecher zu den 800 Meter vom Wanderweg entfernt liegenden römischen Ausgrabungsstätten »Wareswald« an. Ebenso lohnt die Besichtigung des Bliestaldoms, eine imposante neoromanische Kirche, bei der die Grundmauern des Turms schon aus römischer Zeit stammen. Wer Lust hat, kann auf der wunderschönen Anlage in Bliesen am Dorfplatz eine Runde Minigolf spielen.



Startpunkt:	Sportplatz Winterbach
Streckenlänge:	12 km
Höhenlage:	300m – 420m ü. NN
Höhenmeter:	296 m
Schwierigkeitsgrad:	leicht bis mittelschwer
Gehzeit:	3–4 Stunden
Empfohlene Gehrichtung:	im Uhrzeigersinn



WEITERE INFORMATIONEN

Tourist-Information Sankt Wendeler Land
Telefon (0 68 52) 90 11-0

www.sankt-wendeler-land.de

Mit freundlicher Unterstützung:

